Oversvømmelse:

Miljøstyrelsen om ***forskellige*** oversvømmelsesrisici (samt mange andre oplysninger):
https://kamp.klimatilpasning.dk/nedboer/bluespot?value=20%2C30

Terrænnært grundvand:

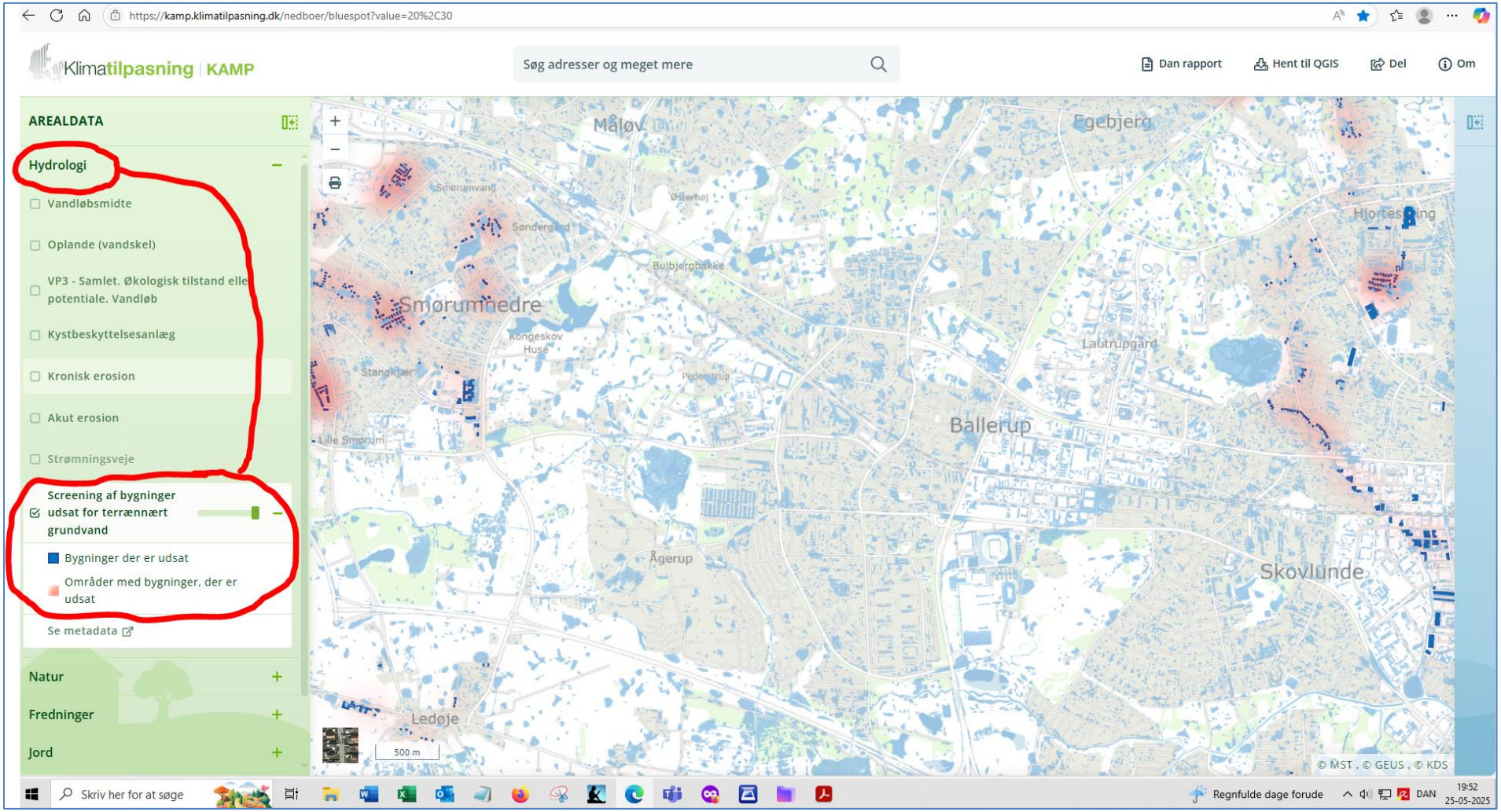

Nedbør:

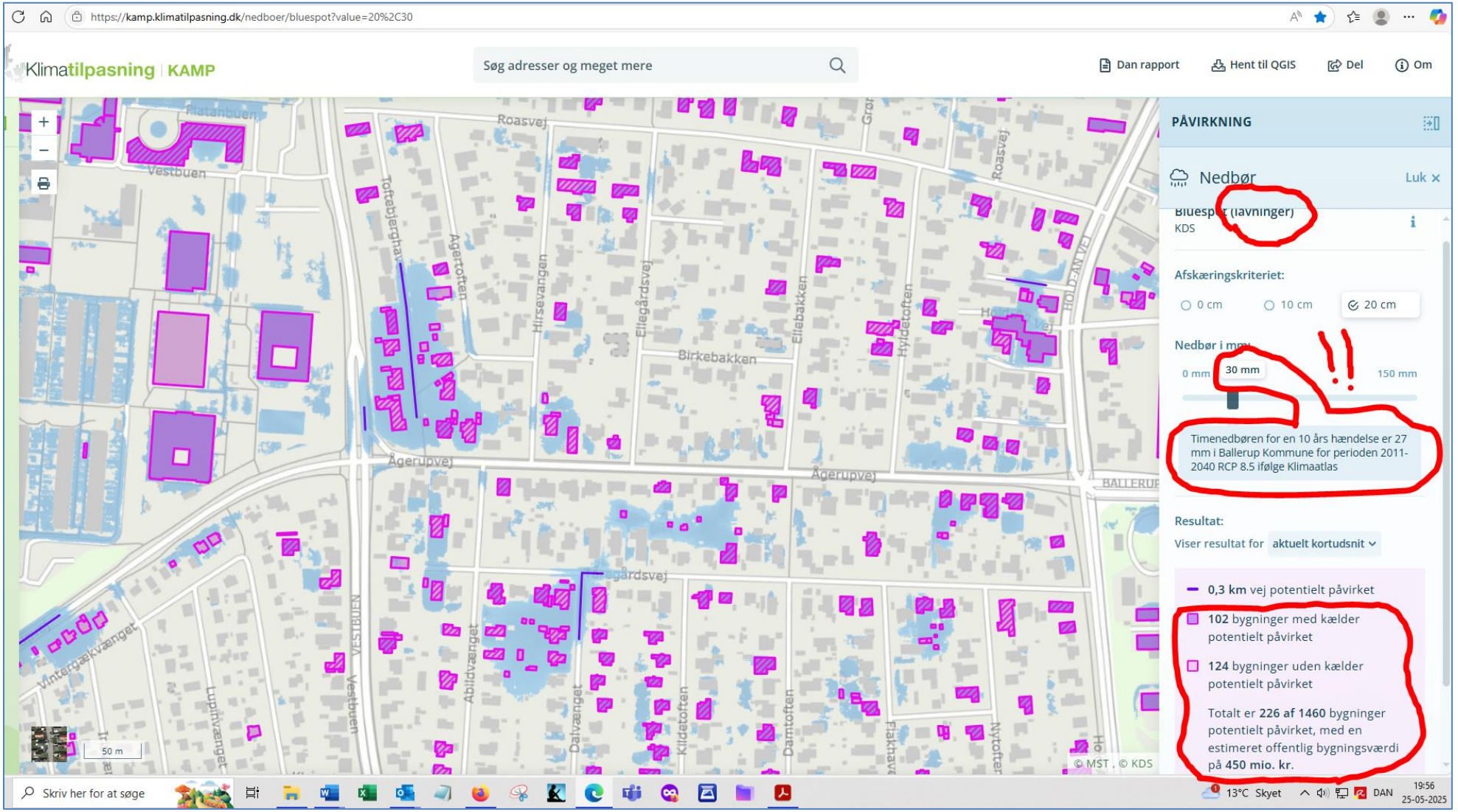
https://kamp.klimatilpasning.dk/nedboer/bluespot?value=20%2C30
Klimatilpasning | KAMP
Søg adresser og meget mere
Dan rapport
Hent til QGIS
Del
Om
PÅVIRKNING
Nedbør
Luk
Bluespot (lavninger)
KDS
Afskæringskriteriet:
0 cm
10 cm
20 cm
Nedbør i mm:
0 mm
30 mm
150 mm
Timenedbøren for en 10 års hændelse er 27 mm i Ballerup Kommune for perioden 2011-2040 RCP 8.5 ifølge Klimaatlas
Resultat:
Viser resultat for aktuelt kortudsnit
0,3 km vej potentielt påvirket
102 bygninger med kælder potentielt påvirket
124 bygninger uden kælder potentielt påvirket
Totalt er 226 af 1460 bygninger potentielt påvirket, med en estimeret offentlig bygningsværdi på 450 mio. kr.
Roasvej
Vestbuen
Ågerupvej
Birkebakken
Hirsevangen
Ellegårdsvej
Ellebakken
Hyldetoften
Kildetoften
Damtoften
Dalvænget
Abildvænget
Lupinvænget
Vintergækvænget
Nytoften
© MST , © KDS
50 m
Skriv her for at søge
13°C Skyet
DAN
19:56
25-05-2025

Andre informationer:

Der er rigtig mange andre oplysninger med i dette digitale kort (f.eks. fredninger, jordforurening, højdekurver, matrikler, kloakplaner, mv.):

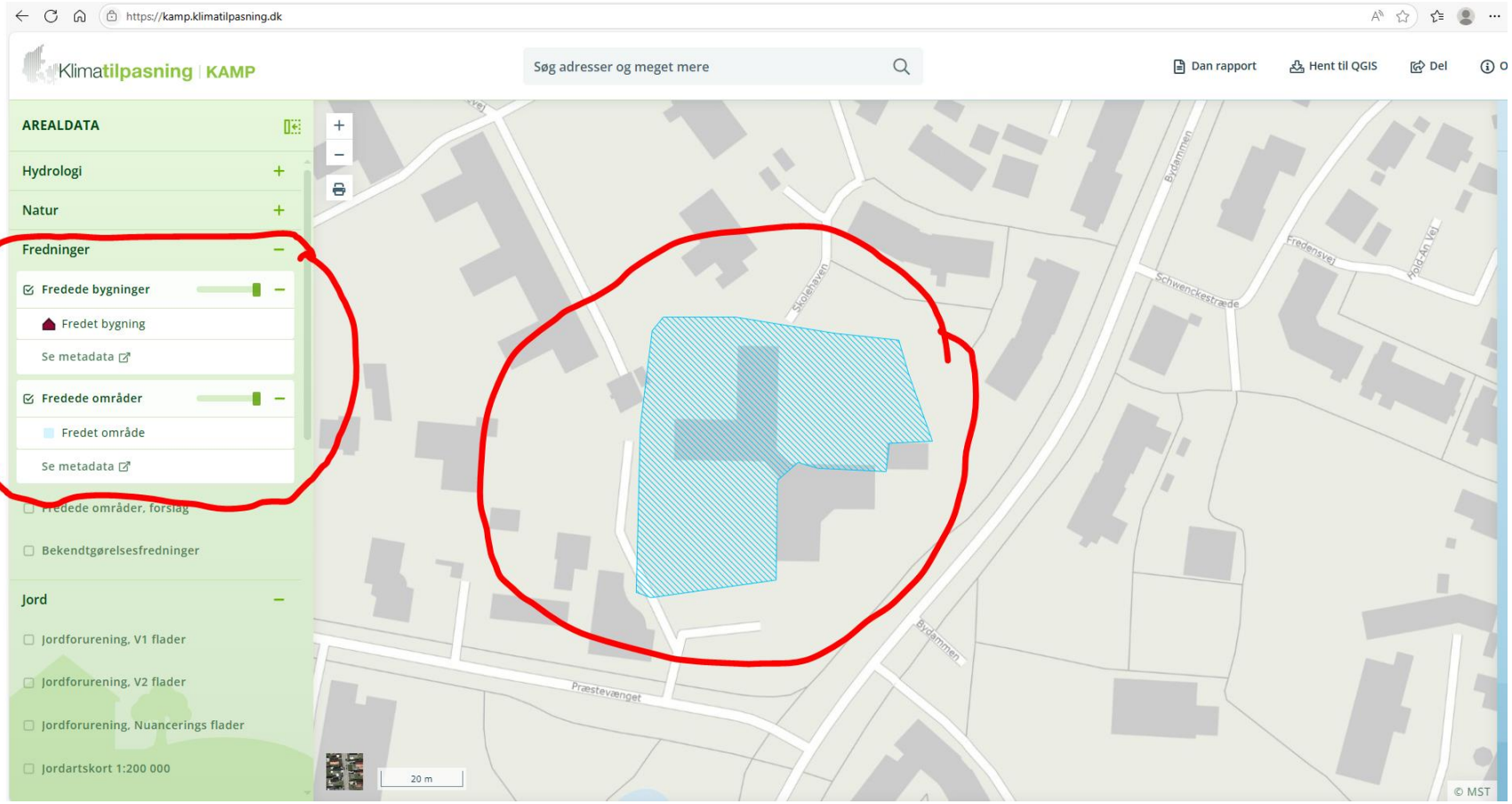

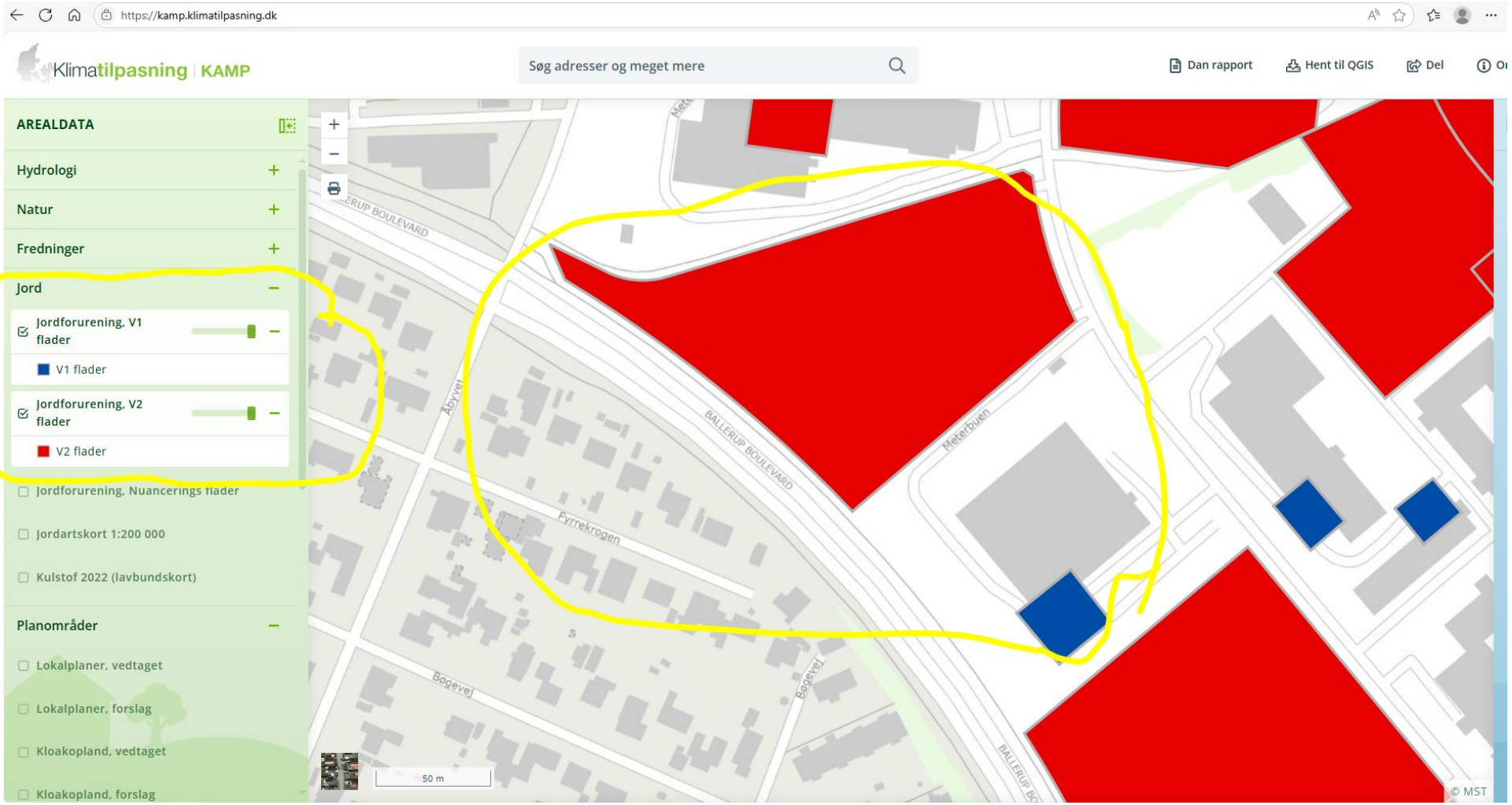
https://kamp.klimatilpasning.dk
Klimatilpasning | KAMP
Søg adresser og meget mere
Dan rapport
Hent til QGIS
Del
AREALDATA
Hydrologi
Natur
Fredninger
Jord
Jordforurening, V1 flader
V1 flader
Jordforurening, V2 flader
V2 flader
Jordforurening, Nuancerings flader
Jordartskort 1:200 000
Kulstof 2022 (lavbundskort)
Planområder
Lokalplaner, vedtaget
Lokalplaner, forslag
Kloakopland, vedtaget
Kloakopland, forslag
BALLERUP BOULEVARD
Åbyvej
Fyrrekrogen
Bogevej
Meterbuen
50 m
© MST

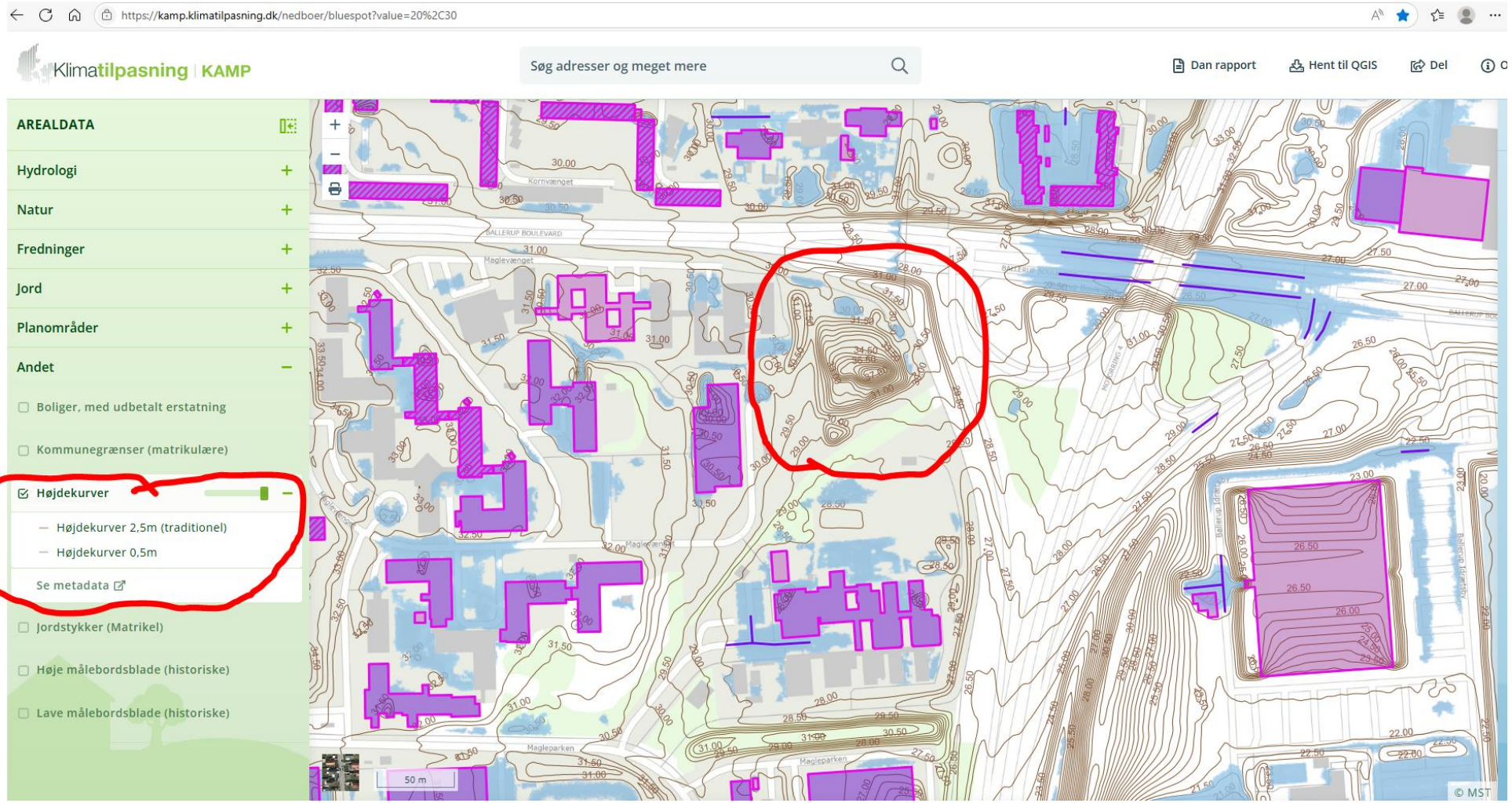
https://kamp.klimatilpasning.dk/nedboer/bluespot?value=20%2C30
Klimatilpasning | KAMP
Søg adresser og meget mere
Dan rapport
Hent til QGIS
Del
AREALDATA
Hydrologi
Natur
Fredninger
Jord
Planområder
Andet
Boliger, med udbetalt erstatning
Kommunegrænser (matrikulære)
Højdekurver
Højdekurver 2,5m (traditionel)
Højdekurver 0,5m
Se metadata
Jordstykker (Matrikel)
Høje målebordsblade (historiske)
Lave målebordsblade (historiske)
50 m
© MST

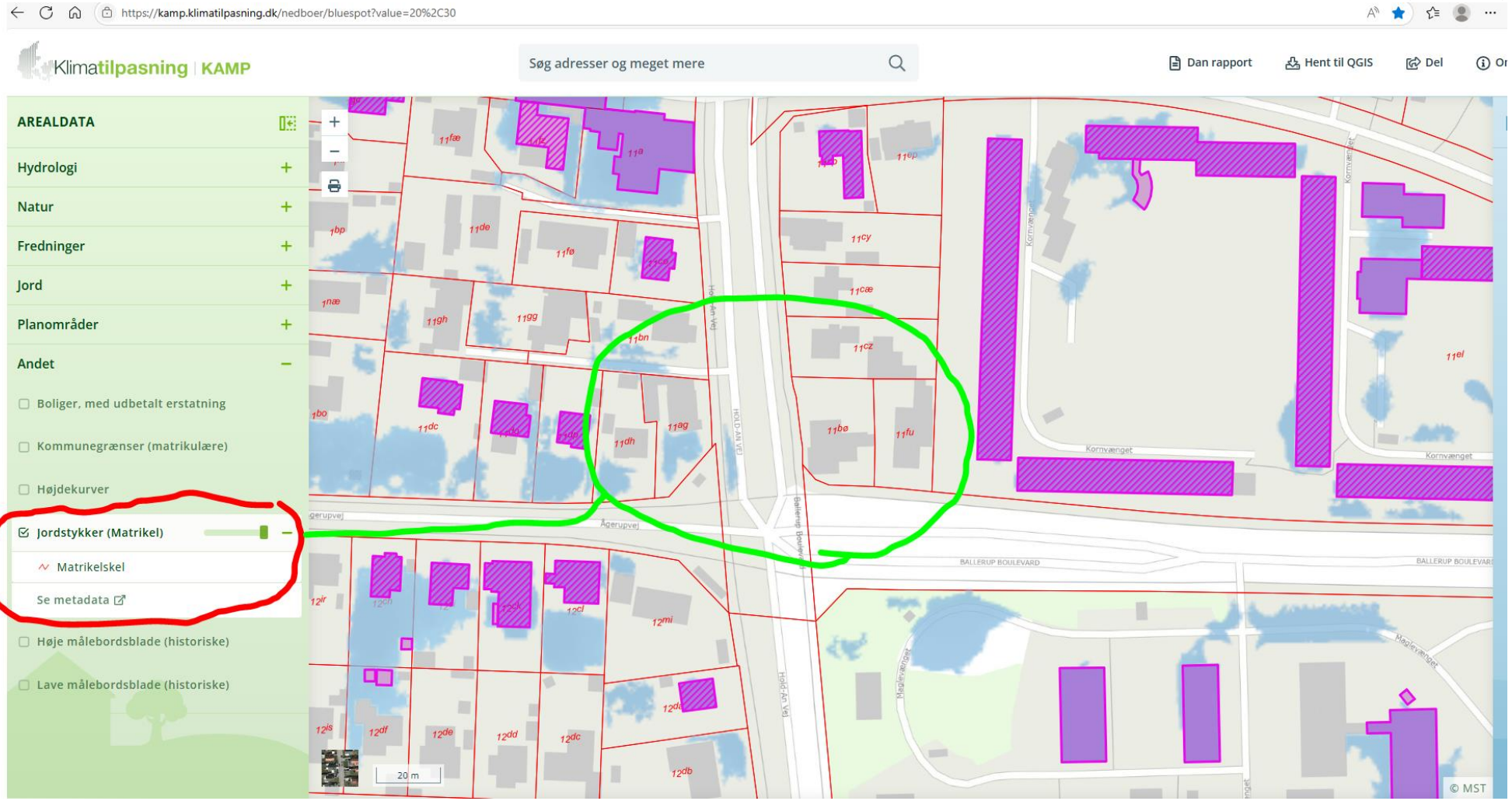
https://kamp.klimatilpasning.dk/nedboer/bluespot?value=20%2C30
Klimatilpasning | KAMP
Søg adresser og meget mere
Dan rapport
Hent til QGIS
Del
AREALDATA
Hydrologi
Natur
Fredninger
Jord
Planområder
Andet
Boliger, med udbetalt erstatning
Kommunegrænser (matrikulære)
Højdekurver
Jordstykker (Matrikel)
Matrikelskel
Se metadata
Høje målebordsblade (historiske)
Lave målebordsblade (historiske)
Ågerupvej
BALLERUP BOULEVARD
Kornvænget
Maglevænget
20 m
© MST

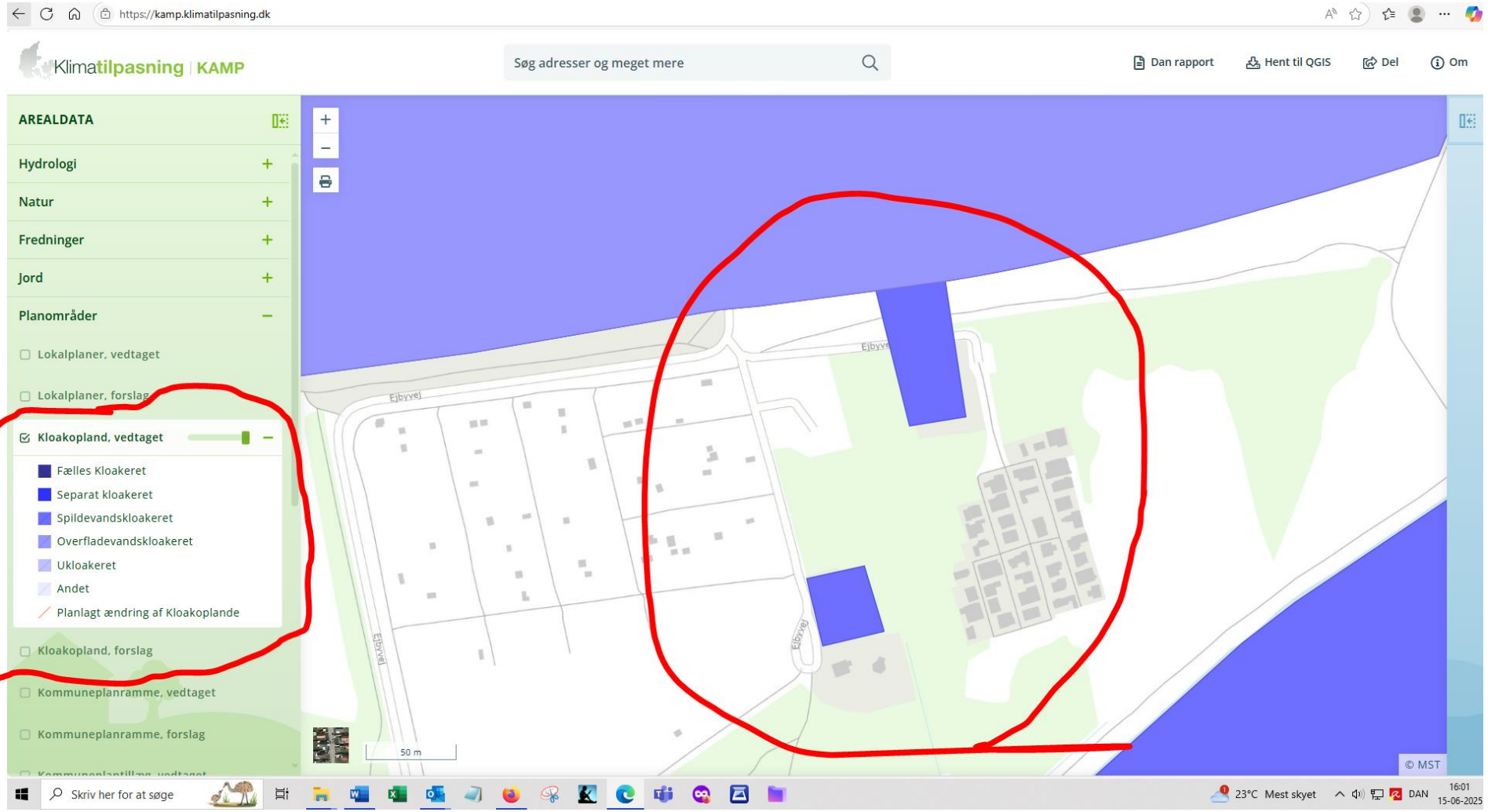
https://kamp.klimatilpasning.dk
Klimatilpasning | KAMP
Søg adresser og meget mere
Dan rapport
Hent til QGIS
Del
Om
AREALDATA
Hydrologi
Natur
Fredninger
Jord
Planområder
Lokalplaner, vedtaget
Lokalplaner, forslag
Kloakopland, vedtaget
Fælles Kloakeret
Separat kloakeret
Spildevandskloakeret
Overfladevandskloakeret
Ukloakeret
Andet
Planlagt ændring af Kloakoplande
Kloakopland, forslag
Kommuneplanramme, vedtaget
Kommuneplanramme, forslag
Ejbyvej
50 m
© MST
Skriv her for at søge
23°C Mest skyet
DAN
16:01
15-06-2025

Risikoområde Måløv

Risikoområdet for Måløv ses af nedenstående figur 3, som også viser hvilke regnvandsområder, der er beliggende i risikoområdet, samt årsager til konstaterede oversvømmelser.



Figur 3
Risikoområde Måløv

Årsagerne til konstaterede oversvømmelser i dette område skyldes bl.a.:

- *Høj befæstelsesgrad*
- *For lille forsinkelse i regnvandssystemet opstrøm i afløbssystem*
- *Opstuvning og kapacitetsproblemer både i fælles- og separatsystemerne*
- *Uvedkommende vand*